

|  |            |           |                             |
|--|------------|-----------|-----------------------------|
| Beiträge zur Höhlen- und Karstkunde<br>in Südwestdeutschland | Nr. 50 (2) | S. 57- 66 | Stuttgart,<br>Dezember 2013 |
|--|------------|-----------|-----------------------------|




**Inhaltsübersicht**  
der „Beiträge zur Höhlen- und Karstkunde in Südwestdeutschland“,  
Nummer 41 bis Nummer 50 (2000 bis 2012 / 2013)

Thomas Rathgeber (ARGE Höhle und Karst Stuttgart)

|  |       |
|--|-------|
| Inhalt   | Seite |
| 1 Tabellarische Übersicht über die Hefte.....                          | 57    |
| 2 Alphabetisches Verzeichnis nach den Autoren.....                     | 58    |
| 3 Sachliche Gliederung.....  | 62    |
| 4 Regionale Gliederung (siehe Karte S. 66).....                        | 62    |
| 5 Alphabetisches Verzeichnis der Höhlen und künstlichen Hohlräume..... | 64    |
| 6 Besondere Abkürzungen.....   | 65    |

1 Tabellarische Übersicht über die Hefte

| Nummer | Jahr | Monat | Seiten | Tafeln | Umschlagbild | Beigaben im Text           |
|--------|------|-------|--------|--------|--------------|----------------------------|
| 41     | 2000 | 7     | 1-50   |        | –            | 17 Abb., 7 Tab.            |
| 42     | 2001 | 5     | 1-38   | 49     | –            | 14 Abb., 7 Tab.            |
| 43     | 2002 | 7     | 1-66   | –      | SW-Bild      | 30 Abb., 6 Tab.            |
| 44     | 2004 | 5     | 1-42   | 4      | Farbfotos    | 21 Abb., 3 Tab.            |
| 45     | 2007 | 9     | 1-42   | –      | SW-Foto      | 33 Abb., 1 Tab., 12 Pläne  |
| 46     | 2008 | 6     | 1-48   | 12     | Farbfoto     | 19 Abb., 2 Tab.            |
| 47     | 2010 | 7     | 1-36   | 12+7   | Farbfoto     | zahlr. Abb., Tab. u. Pläne |
| 48     | 2010 | 9     | 1-68   | –      | Farbfotos    | zahlreiche Abb. u. Pläne   |
| 49     | 2012 | 7     | 1-56   | –      | Farbfoto     | zahlr. Abb., Tab. u. Pläne |
| 50     | 2012 | 9     | 1-56   | 9+7    | Farbfoto     | zahlr. Abb., Tab. u. Pläne |
| 50 (2) | 2013 | 12    | 57-66  | –      | –            | 10 Abb.                    |




## 2 Alphabetisches Verzeichnis nach den Autoren

- A.A. (2000): Einladung [und Programm] zu Speläo-Südwest 2000 [in] Niedereggenen, Landkreis Lörrach, vom 29.09.-03.10.2000. – Nr. 41, S. 2-4, 1 Abb. 1
- (2002): Einladung zu Speläo-Südwest 2002 vom 05. bis 06.10.2002 in Mühlheim an der Donau. – Nr. 43, S. 2-4, 2 Abb. 2
- (2004): Einladung zu Speläo-Südwest 2004. – Nr. 44, S. 3-4, 1 Abb. 3
- (2008): Einladung zu Speläo-Südwest 2008 – 17. Treffen südwestdeutscher Höhlenforscher in Niederschlettenbach, Kreis Südwestpfalz, vom 17. bis zum 19. Oktober 2008. – Nr. 46, S. 3-4, 1 Abb. 4
- (2010): Höhlenverein Blaubeuren e.V. (Vereinsberichte in alphabetischer Reihenfolge). – Nr. 48, S. 65-66 5
- (2010): Höhlenverein Sontheim e.V. (Vereinsberichte in alphabetischer Reihenfolge). – Nr. 48, S. 67, 1 Abb. 6
- (2010): Speläo-Südwest 24. bis 26.09.2010 in Blaubeuren. – Nr. 47, S. 3-4 7
- (2010): [Tagungsprogramm Speläo-Südwest 2010]. – Nr. 48, S. 2-3 8
- (2010): Von der automatischen Hochwasserregistrierung zu Echtzeitdaten im Internet (Nachdruck aus Stalactite, Nr. 1, 2007 ... mit Ergänzungen von FELIX ZIEGLER). – Nr. 48, S. 4-10, 15 Abb. 9
- (2012): Einladung zu Speläo-Südwest 2012 – 19. Treffen der Höhlenforscher Südwestdeutschlands in Schrozberg, Kreis Schwäbisch Hall, vom 21. bis 23. September 2012. – Nr. 49, S. 3-4, 1 Abb. 10
- BOLDT, MARKUS (2010): Exkursion A Vetterhöhle (7524/30a Vetterhöhle). – Nr. 48, S. 53-57, 1 Abb. 11
- (siehe auch: 17)
- BOLDT, MARKUS; RÄDLER, OLIVER (2010): „Die Kleinsten in der Vetterhöhle“ – Mikrobiologie in der Vetterhöhle. – Nr. 48, S. 32-39, 13 Abb., 1 Tab. 12
- BOLDT, MARTINA (2010): Exkursion B Bärenalhöhle (Gangbeschreibung Bärenalhöhle 7623/06). – Nr. 48, S. 58-59, 1 Abb. 13
- BOLDT, PETRA (2010): Liebe Höhlenforscherinnen und Höhlenforscher ...[Vorwort der Vorsitzenden des LHK-BW]. – Nr. 48, S. 1 14
- DAHLHELM, HOLGER (siehe: 30)
- FILOMENA, CLAUDIO (2010): Exkursion E Wanderung (Oberflächenwanderung Vetterhöhle und Blauhöhle). – Nr. 48, S. 64, 1 Abb. 15
- FRANK, RICHARD (2010): Exkursion C Steingauhöhle (Steingauhöhle 7523/15). – Nr. 48, S. 60, 1 Abb. 16
- HEEB, BEAT; BOLDT, MARKUS (2010): DistoX und Co. in der Höhlenforschung (Paperless Caving). – Nr. 48, S. 40-51, 12 Abb., 1 Tab. 17
- HOFFMANN, DIETER (siehe: 18)
- HOFFMANN, SYLKE; HOFFMANN, DIETER (2010): Die Vetterhöhle und „ihre“ Fledermäuse. Fledermäuse in der Vetterhöhle Winter 2009/2010. – Nr. 48, S. 16-26, 12 Abb., 1 Tab. 18
- HOLDER, THOMAS (siehe: 30)
- JANTSCHKE, HERBERT (2002): Peter Mose zum Gedächtnis (Mit Beiträgen von RALPH MÜLLER und THOMAS RATHGEBER). – Nr. 43, S. 5-8, 1 Abb. 19
- (siehe auch: 25)

- JANTSCHKE, HERBERT; WISSHAK, MAX (2004): Der Feldwegschacht (7519/17) bei Schwalldorf, Gemeinde Rottenburg (Muschelkalkgebiet 1). – Nr. 44, S. 19-21, 3 Abb. 20
- KOCH, REINHARD (2010): Die Kleintierwelt der Vetterhöhle (Stand August 2010). – Nr. 48, S. 11-15, 5 Abb., 1 Tab. 21
- KÜCHA, ANDREAS (2010): Höhlenforschung in der Blautopföhle (7524/30b) in neuer Dimension. – Nr. 48, S. 52, 1 Abb. 22
- LÓPEZ CORREA, MATTHIAS (siehe: 67)
- LÓPEZ CORREA, MATTHIAS; WISSHAK, MAX (2000): Das Fliegenloch (7920/163) – eine neu entdeckte Schachthöhle auf Kartenblatt Leibertingen (Schwäbische Alb). – Nr. 41, S. 17-20, 1 Abb. 23
- LÓPEZ CORREA, MATTHIAS; WISSHAK, MAX (2001): Höhlen im Kartenblatt 7519 Rottenburg am Neckar. – Nr. 42, S. 3-24, 9 Abb. u. 4 Tab. im Text, 14 Pläne auf 33 Taf. 24
- LUZ, ANKE (siehe: 29)
- LUZ, HANS MARTIN (2001): Die „Ritter-Höhlen“ bei Frohnstetten (Kartenblatt 7820, Schwäbische Alb). – Nr. 42, S. 29-38, 1 Abb. u. 3 Tab. im Text, 10 Pläne auf 15 Taf. (Mit Beiträgen von HERBERT JANTSCHKE und THOMAS RATHGEBER) 25
- (2007): Der Ulrichstein bei Nürtingen-Hardt – ein geologischer Ausflug in die württembergische Landesgeschichte. – Nr. 45, S. 2-11, 10 Abb., 1 Tab. 1 Plan 26
- (2007): Die Höhlen des Kartenblattes 1:25.000 7520 Mössingen. – Nr. 45, S. 12-40, 23 Abb., 1 Tab., 11 Pläne 27
- (2012): Der Bergbau in Neubulach - Geschichte, Stollenanlagen, Geologie und Mineralogie. – Nr. 49, S. 28-44, 12 Abb., 1 Plan 28
- LUZ, HANS MARTIN; LUZ, ANKE (2001): Die Pirschgänge im Böblinger Wald (Kartenblatt 7320, Keuper-Lias-Land, Baden Württemberg). – Nr. 42, S. 25-28, 4 Abb., 1 Plan als Taf. 29
- LUZ, HANS MARTIN; SCHEFF, JÜRGEN; SCHÜLER, FRANK (2010): Nachtrag zu den Höhlen des Kartenblattes 1:25.000 7521 Reutlingen. – Nr. 47, S. 29-36, 7 Pläne im Text, 11 Farbabb. auf Taf. 11-12 (Mit Beiträgen von HOLGER DAHLHELM, THOMAS HOLDER und TEWJE MEHNER) 30
- MEHNER, TEWJE (siehe: 30)
- MIDDEN, LOTHAR (2010): Exkursion D Steebeschacht (Der Steebeschacht bei Wennenden 7524/120). – Nr. 48, S. 61-63, 3 Abb. 31
- MOSE, PETER (†) (siehe: 51)
- MÜLLER, RALPH F. (2012): Speläo-Südwest – Quo vadis? – Nr. 50, S. 3-4 32
- (siehe auch: 19)
- PANTLE, MARKUS (2000): Das Geflügelloch (6726/8), Gemeinde Blaufelden, Ortsteil Wiesenschbach, Landkreis Schwäbisch Hall (Muschelkalkgebiet 2). – Nr. 41, S. 41-45, 2 Abb. 33
- (2000): Die Sieben-Männer-Höhle (7222/4) bei Schnait, Gemeinde Weinstadt, Rems-Murr-Kreis (Keuper-Lias-Land). – Nr. 41, S. 5-10, 3 Abb. 34
- (2000): Einsturz des Hohlen Steins bei Schnait (7222/3), Gemeinde Weinstadt, Rems-Murr-Kreis (Keuper-Lias-Land). – Nr. 41, S. 11-12, 1 Abb. 35
- (2004): Die Notburghöhle (6620/1) bei Hochhausen, Gemeinde Haßmersheim, Neckar-Odenwald-Kreis (Muschelkalkgebiet 2). – Nr. 44, S. 31-36, 1 Abb. 36
- (2004): Höhlen und Hohlräume um das Schloss in Kleiningersheim, Gemeinde Ingersheim, Kreis Ludwigsburg (TK 7021, Muschelkalkgebiet 1). – Nr. 44, S. 22-30, 6 Abb. 37

- PANTLE, MARKUS (2008): Die Kleinknecht-Höhle (6724/19) bei Rüblingen, Gemeinde Kupferzell, Hohenlohekreis, und ihre Umgebung (Muschelkalkgebiet 2). – Nr. 46, S. 23-48, 8 Abb. u. 1 Tab. im Text, 60 Farbabb. auf Taf. 3-12 u. auf dem Umschlag 38
- (2010): Der Vitriolstollen bei Wittighausen (6824/19K), Gemeinde Untermünkheim, Landkreis Schwäbisch Hall (Muschelkalkgebiet 2). – Nr. 47, S. 5-28, 11 Abb. u. 1 Tab. im Text, 1 Plan in 7 Teilplänen, 34 Farbabb. auf Taf. 1-10 39
- (2012): Befahrungschronik zur Schandtauberhöhle 2 (Kat.-Nr. 6626/17). – Nr. 50, S. 23-27 40
- (2012): Der Wasserstollen in der Hunnenstraße (6723/3K) in Öhringen, Hohenlohekreis (Muschelkalkgebiet 2). – Nr. 49, S. 5-27, 33 Abb. 41
- (2012): Die Schandtauberhöhle 2 (6626/17) bei Bettenfeld (Stadt Rothenburg ob der Tauber, Kreis Ansbach; Muschelkalkgebiet 2) und ihr Einzugsgebiet. – Nr. 50, S. 28-55, 6 Abb. u. 1 Tab. im Text, 1 Plan in 7 Blättern u. 30 Fotos auf 9 Taf. 42
- (2012): Entdeckung und Bergung von Keramikfunden im Fuchslabyrinth (Kat.-Nr. 6626/3) in den Jahren 1989 und 1994. – Nr. 50, S. 9-16, 7 Abb., 1 Tab. 43
- (siehe auch: 51)
- PANTLE, MARKUS; RATHGEBER, THOMAS (2012): Zur Erforschungsgeschichte des „Schandtauber-Höhlensystems“. – Nr. 49, S. 2 u. Abb. auf der Umschlagseite 44
- RÄDLER, OLIVER (siehe: 12)
- RATHGEBER, THOMAS (2000): Buchbesprechung [KUSCH, H. & KUSCH, I. (1998): Höhlen der Steiermark]. – Nr. 41, S. 50 45
- (2000): Hinweis auf höhlenkundliche Schriften. – Nr. 41, S. 46-49 46
- (2000): Holozäne Tierreste aus der Scheidemannhöhle (7919/8) bei Beuron (Schwäbische Alb). – Nr. 41, S. 21-26, 1 Abb., 1 Tab. 47
- (2000): Lengenfelshöhle und Lengenfeldsdurchgangshöhle im unteren Bäratal (7919/55 und 7919/56, Schwäbische Alb). – Nr. 41, S. 27-40, 7 Abb., 6 Tab. 48
- (2001): Hinweis auf die Landesbibliographie von Baden-Württemberg, – Nr. 42, S. 2 49
- (2001): Knochenfunde aus den „Ritter-Höhlen“. – In: LUZ, HANS MARTIN (2001): Die „Ritter-Höhlen“ bei Frohnstetten (Kartenblatt 7820, Schwäbische Alb). – Nr. 42, S. 35-37, Tab. 2 50
- (2002): Höhlen und Karsterscheinungen auf Kartenblatt L7120 Stuttgart-Nord (Teil 1). (Mit umfangreicheren Textbeiträgen von PETER MOSE (†) und MARKUS PANTLE). – Nr. 43, S. 9-66, 28 Abb., 6 Tab., Abb. auf dem Umschlag 51
- (2004): Die Bärenhöhle bei Rohnbach (Kat.-Nr. 7316/1, Gemeinde Enzklösterle, Landkreis Calw), eine wenig bekannte Sandsteinhöhle im Nordschwarzwald. – Nr. 44, S. 37-42, 4 Abb. u. 1 Tab. im Text, 6 Bilder auf Taf. 4 52
- (2004): Hermann Schön zum Gedenken. – Nr. 44, S. 5-6, 2 Abb. 53
- (2004): Zum Höhlenforschertreffen Speläo-Südwest 2004 in Veringenstadt – Eduard Peters vor der Göpfelsteinhöhle. – Nr. 44, S. 2, 3 Abb. auf dem Umschlag 54
- (2004): Zur siebten Auflage von Hans Binders „Höhlenführer Schwäbische Alb“. – Nr. 44, S. 7-10, 2 Abb. u. 2 Tab. im Text, 5 Bilder auf Taf. 1 55
- (2008): Frühe Zeugnisse vom Eichbergschacht (Kat.-Nr. 7621/7) bei Undingen (Schwäbische Alb) und Würdigung des biospeläologischen Wirkens von Robert Ernst Wiedersheim. – Nr. 46, S. 5-19, 10 Abb. u. 1 Tab. im Text, 4 Farbabb. auf Taf. 1 56
- (2008): Hinweis auf einen neuen höhlenkundlichen Beitrag aus Hohenlohe. – Nr. 46, S. 2 57

- RATHGEBER, THOMAS (2010): Hinweis auf ein Buch über Erdställe, Höhlen und merkwürdige Phänomene. – Nr. 47, S. 2 58
- [—] (2012): Chronologische Übersicht und Veranstaltungsorte der Höhlenforschertreffen Speläo-Südwest von 1976 bis 2012. – Nr. 50, S. 2 59
- (2012): Erste Beobachtungen zur Tierwelt der Schandtauberhöhle (Kat.-Nr. 6626/1) bei Bettenfeld (Stadt Rothenburg ob der Tauber, Landkreis Ansbach). – Nr. 50, S. 17-22, 1 Abb. 60
- (2012): Nach 100 Jahren neu im Licht – Funde und Befunde aus dem „Engen Loch am Scheuelberg“ (7225/3) bei Heubach, Schwäbische Alb. – Nr. 49, S. 45-56, 15 Abb., 2 Tab. 61
- (siehe auch: 19, 25, 44)
- SCHEFF, JÜRGEN (siehe: 30)
- SCHÜLER, FRANK (siehe: 30)
- SCHUSTER, ROGER (2004): Der Fetzerschacht (Kat.-Nr. 7225/107) bei Lauterstein (Landkreis Göppingen), eine neue Höhle auf Kartenblatt Heubach. – Nr. 44, S. 11-15, 2 Abb., 5 Bilder auf Taf. 2 62
- (2004): Die Engelsgrotte (Kat.-Nr. 7024/10) bei Gschwend (Ostalbkreis), eine Sandsteinhöhle im Welzheimer Wald. – Nr. 44, S. 16-18, 1 Abb., 5 Bilder auf Taf. 3 63
- (2008): Die Tischhöhle (Kat.-Nr. 7224/15) bei Lorch (Ostalbkreis), eine Stubensandsteinhöhle im Keuper-Lias-Land. – Nr. 46, S. 20-22, 1 Abb, 4 Farbabb. auf Taf. 2 64
- UFRECHT, WOLFGANG (2010): Geologische Forschung um das Blauhöhleensystem (7524/30) bei Blaubeuren, Schwäbische Alb. – Nr. 48, S. 27-31, 1 Abb., 1 Tab. 65
- WASMUND, MICHAEL (2012): Der Anfang einer „unendlichen“ Geschichte – die Entdeckung des Fuchslabyrinths (Kat.-Nr. 6626/3) im November 1974. – Nr. 50, S. 5-8, 6 Abb. 66
- WISSHAK, MAX (siehe: 20, 23, 24)
- WISSHAK, MAX; LÓPEZ CORREA, MATTHIAS (2000): Ein neuer Schachteinbruch auf der Mittleren Schwäbischen Alb – der Scheckenkobel-Erdfall (7621/36) bei Hörschwag im Zollernalbkreis. – Nr. 41, S. 13-16, 2 Abb. 67



### 3 Sachliche Gliederung

#### Allgemeines

Bibliographien, Schriftenverzeichnisse 51, 56

#### Geospeläologie

Geologie von Karstgebieten 38, 42, 51, 65

Karsthydrographie, Karsthydrogeologie 42

Karst- und Höhlensedimente, Paläokarst 27

Karstformen

...Trockentäler 42

...Dolinen, Ponore 42

...Karstquellen 42

...Höhlen in Kalk- und Dolomitgestein 11, 13, 16, 22, 23, 24, 25, 27, 30, 31, 36, 37, 38, 42, 47, 48, 33, 51, 56, 61, 62, 66

...Höhlen in Sandstein 26, 34, 35, 52, 63, 64

#### Biospeläologie

Mikrobiologie 12

Zoologie: Wirbellose Tiere 21, 48, 56, 60

Zoologie: Wirbeltiere 18, 56, 60

Paläontologie, allgemein

...Pleistozäne Funde 61

...Holozäne und rezente Knochenfunde 47, 48, 50, 61

#### Anthropospeläologie

Ur- und frühgeschichtliche Funde 24, 48

Mittelalterliche und neuzeitliche Funde 43

Höhlen in Sagen 26

Höhlen in Kunst und Literatur 26

#### Künstliche Hohlräume

Bergbau, Lagerräume, Tunnel 24, 28, 29, 39, 41

Wohn-, Kult- und Schutzräume 25, 58

#### Speläologen (Biographisches, Nachrufe)

...Binder, Hans 55

...Mose, Peter 19

...Peters, Eduard 54

...Vogt, Richard 61

...Wiedersheim, Robert Ernst 56

#### Speläologische Praxis

Methoden 9

Organisation der Forschung 32, 59

Tätigkeitsberichte 5, 6, 40

Veranstaltungen 1, 2, 3, 4, 7, 8, 10, 14, 54, 59

Höhlenunfälle, Rettungswesen 19

Vermessung, Plandarstellung, Signaturen 17, 48

Höhlenkataster 24, 30, 51

#### Publikationswesen

Publikationen 45, 46, 49, 55, 57, 58

### 4 Regionale Gliederung (siehe Karte S. 66)

|                   |            |          |               |                  |    |
|-------------------|------------|----------|---------------|------------------|----|
| Baden-Württemberg |            | 7225/107 | Fetzerschacht | 62               |    |
| Schwäbische Alb   | 55         | 7520/1   | Kühles Loch   | 27               |    |
| 7225/3            | Enges Loch | 61       | 7520/2        | Stöffelberghöhle | 27 |

|                     |                                |        |                     |                                      |                |
|---------------------|--------------------------------|--------|---------------------|--------------------------------------|----------------|
| 7520/3              | Buoloch                        | 27     | 7021/9              | Gamshaldehöhle                       | 51             |
| 7520/4              | Öschinger Kluffhöhle           | 27     | 7021/10K            | Stollen an der Kleinbottwarer Straße | 51             |
| 7520/5              | Hartfels-Grenzhöhle            | 27     | 7021/11             | Wasserhöhle im Eichgraben            | 51             |
| 7520/6              | Hartfels-Schichthöhle          | 27     | 7021/12             | Erdmannhäuser Schachthöhle           | 51             |
| 7520/7              | Hartfels-Felstor               | 27     | 7021/13             | Burgberghöhle                        | 51             |
| 7520/8K             | Hirschfleck-Gruben 1           | 27     | 7021/14             | Steinberghöhle                       | 51             |
| 7520/9K             | Hirschfleck-Gruben 2           | 27     | 7021/15             | Kirchberger Steinbruchhöhle          | 51             |
| 7520/10K            | Hirschfleck-Gruben 3           | 27     | 7021/16             | Kleiningersheimer Schlossthöhle      | 37, 51         |
| 7520/11             | Teufelsloch                    | 27     | 7021/17             | Fuchsschwanzhöhle                    | 51             |
| 7521/25             | Wackersteinhöhle 1             | 30     | 7021/18             | Kleiningersheimer Weinberghöhle      | 37             |
| 7521/26d            | Vesperstube                    | 30     | 7021/19             | Kleiningersheimer Schlossgardenhöhle | 37             |
| 7521/27             | Stahleckhöhle                  | 30     | 7519/1              | Sommerhaldenhöhle                    | 24             |
| 7521/33             | Rehbockhöhle                   | 30     | 7519/2              | Niedernauer Höhle                    | 24             |
| 7521/67             | Lehmspaltenhöhle               | 30     | 7519/3              | Elbenloch-Schacht                    | 24             |
| 7521/80K            | Wiesazstollen                  | 30     | 7519/4              | Kapfloch                             | 24             |
| 7521/82             | Echazgrotte                    | 30     | 7519/5              | Knauserhöhle                         | 24             |
| 7523/15             | Steingauhöhle                  | 16     | 7519/6              | Windkluff                            | 24             |
| 7524/30             | Blauhöhlsystem                 | 65     | 7519/7              | Seltenbachhöhle                      | 24             |
| 7524/30a            | Vetterhöhle 11, 12, 15, 18, 21 |        | 7519/8              | Kreuzhöhle                           | 24             |
| 7524/30b            | Blautopfhöhle 15, 22           |        | 7519/9              | Napoleonskopfabri                    | 24             |
| 7524/120            | Steebschacht                   | 31     | 7519/10             | Wehrhaldenkluff                      | 24             |
| 7621/7              | Eichbergschacht                | 56     | 7519/11             | Siegburghöhle                        | 24             |
| 7621/36             | Scheckenkobel-Erdfall          | 67     | 7519/12             | Müllkluff                            | 24             |
| 7623/6              | Bärentalhöhle                  | 13     | 7519/13K            | Gipsgrube Niedernau                  | 24             |
| 7820/9              | Frohnstetter Wasserhöhle       | 25     | 7519/14             | Adventschacht                        | 24             |
| 7820/11             | Ritterhöhle 1                  | 25     | 7519/15             | Windspalte                           | 24             |
| 7820/57             | Storzensteinhöhle              | 25, 50 | 7519/16             | Vogelherdschacht                     | 24             |
| 7820/58             | Hirschschaft                   | 25, 50 | 7519/17             | Feldwegschaft                        | 20             |
| 7820/65             | Ritterhöhle 2                  | 25, 50 | Muschelkalkgebiet 2 |                                      | 57             |
| 7820/66             | Ritterschaft                   | 25     | 6620/1              | Notburgahöhle                        | 36             |
| 7820/67             | Frohnstetter Abri              | 25     | 6626/1              | Schandtauberhöhle (1)                | 42, 44, 60     |
| 7820/68             | Frohnstetter Mariengrotte      | 25     | 6626/2              | Gammesfelder Höhle                   | 42             |
| 7820/70             | Ritter-Durchgangshöhle         | 25     | 6626/3A             | Fuchslabyrinth                       | 42, 43, 44, 66 |
| 7820/71             | Bängertssteigschaft            | 25     | 6626/4              | Ölloch                               | 42             |
| 7821/2              | Göpfelsteinhöhle               | 3, 54  | 6626/17             | Schandtauberhöhle 2                  | 40, 42, 44     |
| 7919/8              | Scheidemannhöhle               | 47     | 6626/24             | Rohrbrunnenhöhle                     | 42             |
| 7919/55             | Lengenfelshöhle                | 48     | 6723/3K             | Wasserstollen in der Hunnenstraße    | 41             |
| 7919/56             | Lengenfeldsdurchgangshöhle     | 48     | 6724/1              | Rüblinger Höhle (1)                  | 38             |
| 7920/163            | Fliegenloch                    | 23     | 6724/21             | Rüblinger Höhle 2                    | 38             |
| Muschelkalkgebiet 1 |                                |        | 6724/20             | Tonhorizont-Beta-Höhle               | 38             |
| 7020/1              | Höhle bei Enzweihingen         | 51     | 6724/19             | Kleinknecht-Höhle                    | 38             |
| 7020/2              | Felsspalten im Bietinger Forst | 51     | 6725/1              | Heinzengrabenhöhle                   | 44, 60         |
| 7020/3              | Panoramaschaft                 | 51     | 6726/8              | Geflügelloch                         | 33             |
| 7021/1              | Klingenberghöhle               | 51     | 6824/19K            | Vitriolstollen                       | 39             |
| 7021/2              | Burghaldehyöhle                | 51     |                     |                                      |                |
| 7021/3              | Köpflehöhlen                   | 51     |                     |                                      |                |
| 7021/4              | Großes Fuchsenloch             | 51     |                     |                                      |                |
| 7021/5              | Kleines Fuchsenloch            | 51     |                     |                                      |                |
| 7021/6              | Neckarsandhöhle                | 51     |                     |                                      |                |
| 7021/7              | Mühlbacher Höhle               | 51     |                     |                                      |                |
| 7021/8              | Kreuzbergschaft                | 51     |                     |                                      |                |



|                  |                                  |        |
|------------------|----------------------------------|--------|
| Keuper-Lias-Land |                                  |        |
| 7024/10          | Engelsgrotte                     | 63     |
| 7222/3           | Hohler Stein bei Schnait         | 35     |
| 7222/4           | Sieben-Männer-Höhle              | 34     |
| 7224/15          | Tischhöhle                       | 64     |
| 7320/1K          | Pirschgänge                      | 29     |
| 7321/1           | Ulrichshöhle                     | 26     |
| Schwarzwald      |                                  |        |
| 7316/1           | Bärenhöhle bei Rohnbach          | 52     |
| 7317/5K          | Reutenbergstollen 1              | 28     |
| 7317/6K          | Reutenbergstollen 2              | 28     |
| 7318/1K          | St. Georg-Stollen                | 28     |
| 7318/10aK        | Oberer Stollen                   | 28     |
| 7318/10bK        | Wasserstollen                    | 28     |
| 7318/11K         | Wilhelmstollen                   | 28     |
| 7318/12K         | Stollen in 500 m Höhe            | 28     |
| 7318/20K         | Stollen und Pingen am Reutenberg | 28     |
| Österreich       |                                  | 46, 58 |



## 5 Alphabetisches Verzeichnis der Höhlen und künstlichen Hohlräume


|  |                |   |        |
|--|----------------|---|--------|
| Adventschacht (7519/14)                    | 24             | Großes Fuchsloch (7021/4)                           | 51     |
| Bängertssteigschacht (7820/71)             | 25             | Hartfels-Felstor (7520/7)                           | 27     |
| Bärenhöhle bei Rohnbach (7316/1)           | 52             | Hartfels-Grenzhöhle (7520/5)                        | 27     |
| Bärentalhöhle (7623/6)                     | 13             | Hartfels-Schichthöhle (7520/6)                      | 27     |
| Blauhöhlensystem (7524/30)                 | 65             | Heinzengrabenhöhle (6725/1)                         | 44, 60 |
| Blautopfhöhle (7524/30b)                   | 15, 22         | Hirschfleck-Gruben 1 (7520/8K)                      | 27     |
| Buoloch (7520/3)                           | 27             | Hirschfleck-Gruben 2 (7520/9K)                      | 27     |
| Burgberghöhle (7021/13)                    | 51             | Hirschfleck-Gruben 3 (7520/10K)                     | 27     |
| Burghaldehyöhle (7021/2)                   | 51             | Hirschschart (7820/58)                              | 25, 50 |
| Echazgrotte (7521/82)                      | 30             | Höhle bei Enzweihingen (7020/1)                     | 51     |
| Eichbergschacht (7621/7)                   | 56             | Hohler Stein bei Schnait (7222/3)                   | 35     |
| Elbenloch-Schacht (7519/3)                 | 24             | Kapfloch (7519/4)                                   | 24     |
| Engelsgrotte (7024/10)                     | 63             | Kirchberger Steinbruchhöhle (7021/15)               | 51     |
| Enges Loch (7225/3)                        | 61             | Kleines Fuchsloch (7021/5)                          | 51     |
| Erdmannhäuser Schachthöhle (7021/12)       | 51             | Kleiningersheimer Schlossgarten-<br>höhle (7021/19) | 37     |
| Feldwegschacht (7519/17)                   | 20             | Kleiningersheimer Schlosshöhle (7021/16)            | 37, 51 |
| Felsspalten im Bietigheimer Forst (7020/2) | 51             | Kleiningersheimer Weinberghöhle (7021/18)           | 37     |
| Fetzerschart (7225/107)                    | 62             | Kleinknecht-Höhle (6724/19)                         | 38     |
| Fliegenloch (7920/163)                     | 23             | Klingenberghöhle (7021/1)                           | 51     |
| Frohnstetter Abri (7820/67)                | 25             | Knauserhöhle (7519/5)                               | 24     |
| Frohnstetter Mariengrotte (7820/68)        | 25             | Köpflehöhlen (7021/3)                               | 51     |
| Frohnstetter Wasserhöhle (7820/9)          | 25             | Kreuzbergschart (7021/8)                            | 51     |
| Fuchslabyrinth (6626/3A)                   | 42, 43, 44, 66 | Kreuzhöhle (7519/8)                                 | 24     |
| Fuchsschwanzhöhle (7021/17)                | 51             | Kühles Loch (7520/1)                                | 27     |
| Gammesfelder Höhle (6626/2)                | 42             | Lehmspaltenhöhle (7521/67)                          | 30     |
| Gamshaldehyöhle (7021/9)                   | 51             | Lengenfelddurchgangshöhle (7919/56)                 | 48     |
| Geflügelloch (6726/8)                      | 33             | Lengenfelshöhle (7919/55)                           | 48     |
| Gipsgrube Niedernau (7519/13K)             | 24             | Mühlbacher Höhle (7021/7)                           | 51     |
| Göpfelsteinhöhle (7821/2)                  | 3, 54          |   |        |

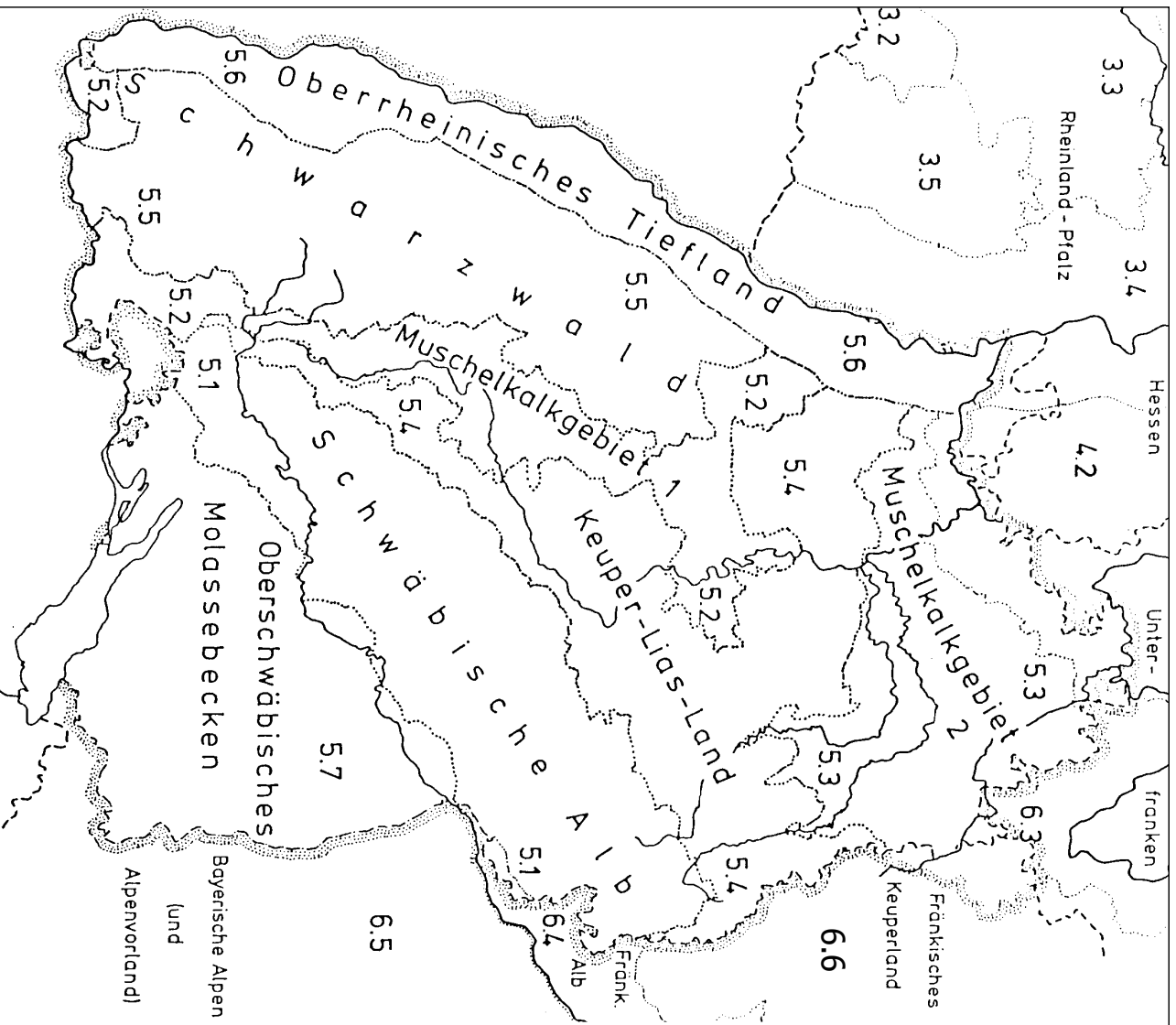


|                                  |            |   |                    |
|----------------------------------|------------|---|--------------------|
| Müllkluft (7519/12)              | 24         | Stollen an der Kleinbottwarer Straße (7021/10K) | 51                 |
| Napoleonskopfabri (7519/9)       | 24         | Stollen in 500 m Höhe (7318/12K)                | 28                 |
| Neckarsandhöhle (7021/6)         | 51         | Stollen und Pingen am Reutenberg (7318/20K)     | 28                 |
| Niedernauer Höhle (7519/2)       | 24         | Storzensteinhöhle (7820/57)                     | 25, 50             |
| Notburgahöhle (6620/1)           | 36         | Teufelsloch (7520/11)                           | 27                 |
| Oberer Stollen (7318/10aK)       | 28         | Tischhöhle (7224/15)                            | 64                 |
| Ölloch (6626/4)                  | 42         | Tonhorizont-Beta-Höhle (6724/20)                | 38                 |
| Öschinger Kluffthöhle (7520/4)   | 27         | Ulrichshöhle (7321/1)                           | 26                 |
| Panoramaschacht (7020/3)         | 51         | Vesperstube (7521/26d)                          | 30                 |
| Pirschgänge (7320/1K)            | 29         | Vetterhöhle (7524/30a)                          | 11, 12, 15, 18, 21 |
| Rehbockhöhle (7521/33)           | 30         | Vitriolstollen (6824/19K)                       | 39                 |
| Reutenbergstollen 1 (7317/5K)    | 28         | Vogelherdschacht (7519/16)                      | 24                 |
| Reutenbergstollen 2 (7317/6K)    | 28         | Wackersteinhöhle 1 (7521/25)                    | 30                 |
| Ritter-Durchgangshöhle (7820/70) | 25         | Wasserhöhle im Eichgraben (7021/11)             | 51                 |
| Ritterhöhle 1 (7820/11)          | 25         | Wasserstollen (7318/10bK)                       | 28                 |
| Ritterhöhle 2 (7820/65)          | 25, 50     | Wasserstollen in der Hunnenstraße (6723/3K)     | 41                 |
| Ritterschacht (7820/66)          | 25         | Wehrhaldenkluft (7519/10)                       | 24                 |
| Rohrbrunnenhöhle (6626/24)       | 42         | Wiesazstollen (7521/80K)                        | 30                 |
| Rüblinger Höhle (1) (6724/1)     | 38         | Wilhelmstollen (7318/11K)                       | 28                 |
| Rüblinger Höhle 2 (6724/21)      | 38         | Windkluft (7519/6)                              | 24                 |
| Schandtauberhöhle (1) (6626/1)   | 42, 44, 60 | Windspalte (7519/15)                            | 24                 |
| Schandtauberhöhle 2 (6626/17)    | 40, 42, 44 |   |                    |
| Scheckenkobel-Erdfall (7621/36)  | 67         |   |                    |
| Scheidemannhöhle (7919/8)        | 47         |   |                    |
| Seltenbachhöhle (7519/7)         | 24         |   |                    |
| Sieben-Männer-Höhle (7222/4)     | 34         |   |                    |
| Siegburghöhle (7519/11)          | 24         |   |                    |
| Sommerhaldenhöhle (7519/1)       | 24         |   |                    |
| St. Georg-Stollen (7318/1K)      | 28         |   |                    |
| Stahleckhöhle (7521/27)          | 30         |   |                    |
| Steebschacht (7524/120)          | 31         |   |                    |
| Steinberghöhle (7021/14)         | 51         |   |                    |
| Steingauhöhle (7523/15)          | 16         |   |                    |
| Stöffelberghöhle (7520/2)        | 27         |   |                    |

## 6 Besondere Abkürzungen

|             |                |
|-------------|----------------|
| A.A.        | Anonymer Autor |
| Abb., -abb. | Abbildung(en)  |
| Kat.-Nr.    | Katasternummer |
| Nr.         | Nummer         |
| S.          | Seite          |
| SW          | Schwarzweiß    |
| Taf.        | Tafeln(n)      |
| Tab.        | Tabelle        |





## Speleologische Dokumentation in Südwestdeutschland

1. für die Schwäbische Alb (Gebiet 5. 1):  
**Höhlenkataster Schwäbische Alb**  
 Katasterführer:  
 RICHARD FRANK, Am Elzengraben 5, 89584 Ehingen
2. für die übrigen Gebiete v. Baden-Württemberg (5.2-5.7):  
**Höhlenkataster Südwestdeutschland**  
 Katasterführer:  
 THOMAS RATHGEBER, Frank-Sinatra-Str. 4, 71711 Steinheim
3. für Rheinland-Pfalz und Saarland (Gebiete 3.2-3.5):  
**Höhlenkataster Rheinland-Pfalz/Saarland**  
 Katasterführer:  
 ERICH KNUST, Mainzer Straße 29, 76199 Karlsruhe
4. für Hessen (hier: Gebiet 4.2 Odenwald):  
**Höhlenkataster Hessen**  
 Katasterführer:  
 GERHARD STEIN, Froschmarkt 9, 55129 Mainz
5. für den Regierungsbezirk Unterfranken (Gebiet 6.3):  
**Höhlenkataster Unterfranken**  
 Katasterführer:  
 ANDREAS EICHNER, Utzmannsbach 2, 91245 Simmelsdorf
6. für das Keuperland in Mittelfranken (Gebiet 6.6):  
**Höhlenkataster Fränkisches Keuperland**  
 Katasterführer:  
 ANDREAS EICHNER, Utzmannsbach 2, 91245 Simmelsdorf
7. für die Fränkische Alb mit dem bayerischen Anteil der Schwäbischen Alb (Gebiet 6.4):  
**Höhlenkataster Fränkische Alb**  
 Katasterführer:  
 CHRISTOF GROPP, Schillerstraße 12, 90409 Nürnberg
8. für die Bayerischen Alpen und das bayerische Alpenvorland (westlich des Inns – Gebiet 6.5/West):  
**Höhlenkataster Bayerische Alpen – West**  
 Katasterführer:  
 Dr. HARALD REINER, Urbanstraße 16/II, 81371 München

(Stand: Sommer 2016)